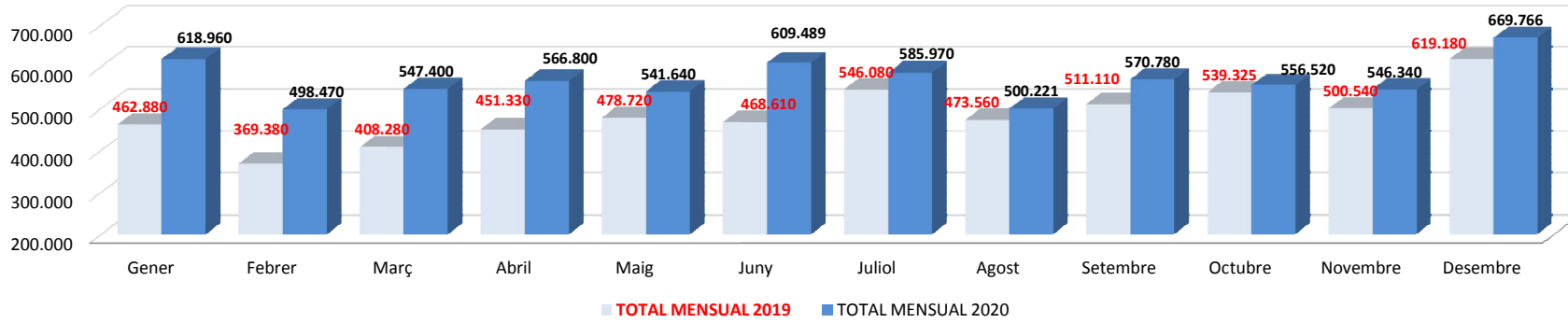


PAPER I CARTRÓ - 2020

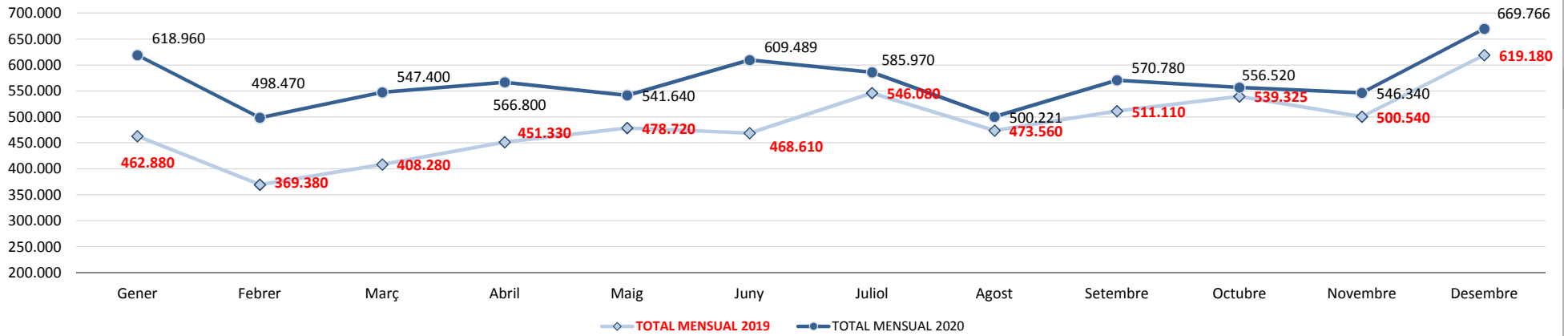
Àrees d'aportació i recollida complementària

Núm.	Població	Gener	Febrer	Març	Abril	Maig	Juny	Juliol	Agost	Setembre	Octubre	Novembre	Desembre	TOTAL
1	Ametlla del Vallès, L'	16.187	12.966	15.839	18.853	17.290	18.536	15.778	14.534	17.077	15.913	15.801	20.862	199.636
2	Bigues i Riells	12.520	10.296	13.225	15.219	14.250	15.195	14.325	14.440	15.083	11.685	11.345	15.980	163.563
3	Caldes de Montbui	41.081	32.269	38.451	37.599	38.714	43.606	39.129	35.888	39.661	36.990	40.135	38.944	462.468
4	Campins	1.324	1.249	1.156	1.370	953	1.159	2.060	1.522	1.639	1.180	653	1.189	15.454
5	Canovelles	16.801	15.944	19.101	20.155	15.691	19.812	19.579	13.080	21.160	20.980	18.080	24.428	224.810
6	Cardedeu	37.646	32.431	35.028	34.131	37.393	38.194	40.261	34.748	35.468	32.390	39.527	42.116	439.334
8	Fogars de Montclús	1.906	2.052	2.092	2.283	1.467	1.919	4.295	2.840	3.043	2.002	1.155	1.744	26.798
9	Franqueses del Vallès, Les													
10	Garriga, La	34.963	25.197	27.897	32.364	28.499	33.766	33.774	29.168	28.974	29.657	32.122	32.386	368.766
11	Granollers	126.931	104.654	100.978	103.469	103.503	107.965	108.049	94.843	109.941	115.684	104.389	137.553	1.317.959
12	Gualba	4.190	5.657	4.740	4.128	2.630	4.997	5.424	4.057	4.263	2.668	3.061	3.991	49.806
13	Llagosta, La	21.286	16.802	24.965	20.705	20.620	24.720	22.180	18.220	23.560	22.720	21.060	29.180	266.018
14	Lliçà d'Amunt													
15	Lliçà de Vall	13.376	10.937	10.694	14.961	13.201	13.257	11.908	9.798	11.431	13.656	11.605	16.585	151.408
16	Llinars del Vallès													
17	Martorelles	15.804	14.247	14.848	14.819	15.667	15.489	13.813	11.793	14.674	15.119	13.659	15.321	175.252
18	Mollet del Vallès	101.981	77.770	83.715	81.306	79.279	88.279	87.859	79.375	83.048	80.578	88.882	101.283	1.033.354
19	Montmeló	18.760	13.780	15.035	15.247	14.304	16.497	14.084	10.886	12.885	13.274	12.935	17.488	175.175
20	Montornès													
21	Montseny	715	778	866	1.076	830	978	2.112	1.319	1.465	926	598	932	12.593
22	Parets del Vallès	29.526	19.368	23.639	25.466	25.771	29.452	24.774	21.797	21.649	23.933	26.807	30.141	302.323
23	Roca del Vallès, La	14.021	10.964	16.399	16.837	14.433	18.094	16.835	12.131	16.061	13.680	12.454	19.724	181.633
24	Sant Antoni de Vilamajor	547	460	478	481	309	465	600	558	446	470	440	448	5.701
25	Sant Celoni	40.014	31.164	31.250	37.127	31.572	40.977	36.065	29.504	38.218	36.119	33.642	42.842	428.493
26	Sant Esteve de Palautordera													
27	Sant Feliu de Codines													
28	Sant Fost de Campsentelles	13.144	12.085	15.208	14.164	15.682	16.540	14.289	13.441	13.227	14.498	12.059	15.247	169.584
29	Sant Pere de Vilamajor	144	139	146	194	230	244	398	339	373	252	154	176	2.789
30	Santa Eulàlia de Ronçana													
31	Santa Maria de Martorelles	2.602	2.423	2.055	3.135	2.011	1.908	1.754	1.632	1.047	1.571	3.248	2.226	25.612
32	Santa Maria de Palautordera	21.899	15.691	19.078	22.175	19.789	22.765	22.101	16.407	21.608	19.532	16.012	22.207	239.263
33	Tagamanent													
34	Vallgorguina	6.853	7.641	6.434	5.895	4.306	5.995	9.315	5.038	6.704	6.743	4.422	6.062	75.408
35	Vallromanes	6.408	6.126	6.341	7.891	7.782	7.124	8.976	6.473	7.769	7.327	6.119	9.000	87.334
36	Vilalba Sasserra	1.932	1.491	1.576	1.799	1.708	3.061	1.506	1.955	2.373	2.022	1.824	2.083	23.331
37	Vilanova del Vallès	12.286	10.789	12.848	10.517	10.798	13.603	10.265	10.401	13.081	11.754	10.211	14.870	141.424
38	Castellcir	2.532	1.796	1.769	1.833	1.670	2.694	2.312	2.472	2.601	1.892	1.750	2.626	25.947
39	Castellterçol	1.222	1.055	1.193	1.316	1.118	2.199	1.824	1.171	1.958	1.054	1.911	1.732	17.753
40	Granera	360	251	354	288	172		328	392	293	250	281	402	3.371
41	Sant Quirze Safaja													
	TOTAL MENSUAL 2020	618.960	498.470	547.400	566.800	541.640	609.489	585.970	500.221	570.780	556.520	546.340	669.766	6.812.356
	TOTAL MENSUAL 2019	462.880	369.380	408.280	451.330	478.720	468.610	546.080	473.560	511.110	539.325	500.540	619.180	5.828.995
	Increment/Decrement	33,7%	34,9%	34,1%	25,6%	13,1%	30,1%	7,3%	5,6%	11,7%	3,2%	9,2%	8,2%	16,9%

Paper i Cartró 2020-2019



Paper i Cartró 2020-2019

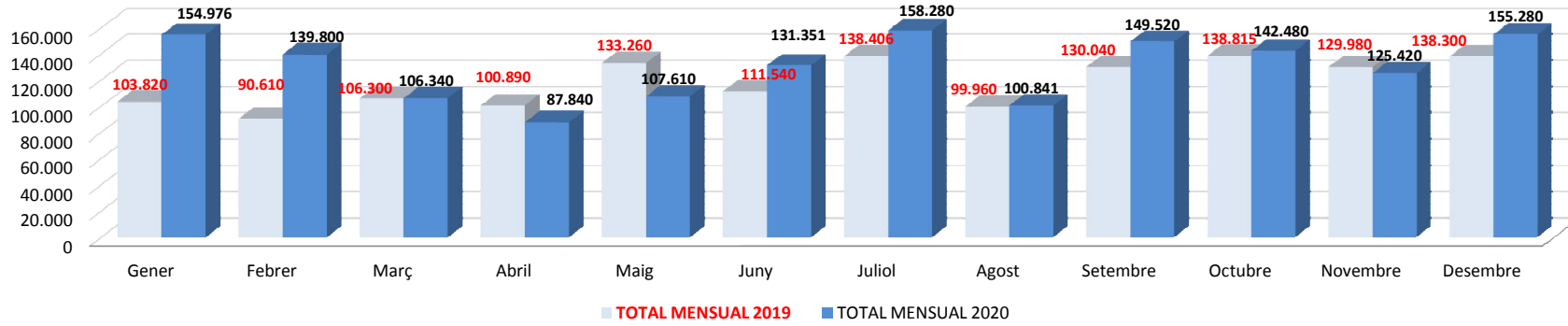


PAPER I CARTRÓ - 2020

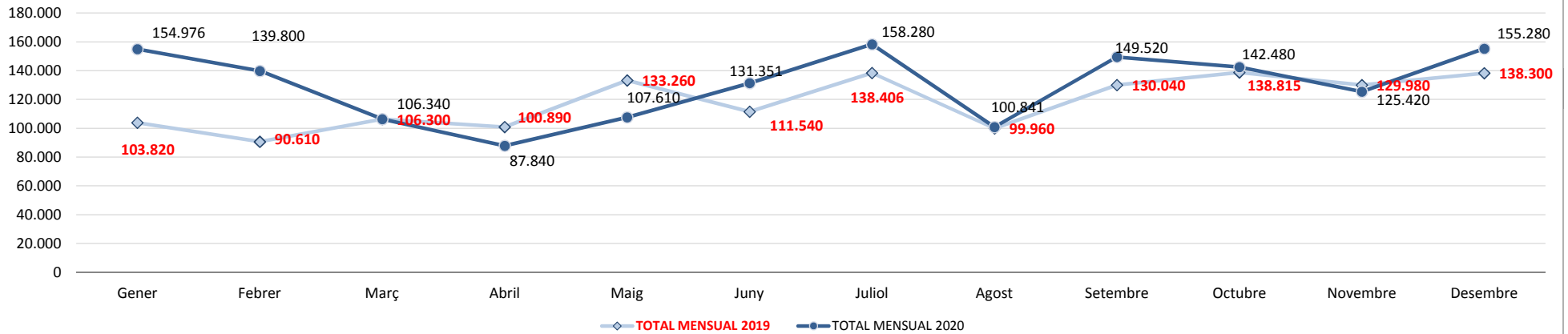
Paper i Cartró - Porta a porta, Mercat i papereres

Núm.	Població	Gener	Febrer	Març	Abril	Maig	Juny	Juliol	Agost	Setembre	Octubre	Novembre	Desembre	TOTAL
1	Ametlla del Vallès, L'													
2	Bigues i Riells	1.920	2.640	2.400	1.520	2.240	2.280	1.860	1.480	3.100	1.840	1.780	1.920	24.980
3	Caldes de Montbui													
4	Campins													
5	Canovelles													
6	Cardedeu	6.380	5.500	3.740	3.320	4.700	5.900	6.520	4.320	5.340	7.580	5.860	6.080	65.240
8	Fogars de Montclús													
9	Franqueses del Vallès, Les													
10	Garriga, La	7.840	9.540	6.120	5.300	7.880	6.920	8.080	6.420	9.240	9.240	9.220	7.780	93.580
11	Granollers	49.796	45.800	26.300	10.180	21.820	38.611	45.140	26.960	42.400	43.580	35.820	53.660	440.067
12	Gualba													
13	Llagosta, La													
14	Lliçà d'Amunt													
15	Lliçà de Vall													
16	Llinars del Vallès													
17	Martorelles													
18	Mollet del Vallès	27.980	28.760	22.920	12.040	17.280	27.440	31.400	17.980	31.520	27.380	23.600	26.300	294.600
19	Montmeló	8.040	7.300	4.640	3.100	4.280	5.360	5.500	1.881	6.120	7.080	5.300	6.680	65.281
20	Montornès													
21	Montseny													
22	Parets del Vallès	6.640	5.460	5.940	4.160	6.310	5.860	5.480	3.100	6.060	5.600	5.360	6.140	66.110
23	Roca del Vallès, La													
24	Sant Antoni de Vilamajor	16.980	13.820	10.920	13.480	13.600	13.160	19.180	14.360	11.760	15.820	13.180	14.900	171.160
25	Sant Celoni													
26	Sant Esteve de Palautordera	6.560	5.180	5.720	7.900	5.700	6.020	7.540	5.640	7.260	5.400	5.220	7.020	75.160
27	Sant Feliu de Codines													
28	Sant Fost de Campsentelles													
29	Sant Pere de Vilamajor													
30	Santa Eulàlia de Ronçana	15.280	10.820	12.620	19.500	17.440	14.020	19.340	12.340	18.860	13.340	14.040	17.480	185.080
31	Santa Maria de Martorelles													
32	Santa Maria de Palautordera													
33	Tagamanent													
34	Vallgorguina													
35	Vallromanes													
36	Vilalba Sasserra													
37	Vilanova del Vallès													
38	Castellcir													
39	Castellterçol	7.560	4.980	5.020	7.340	6.360	5.780	8.240	6.360	7.860	5.620	6.040	7.320	78.480
40	Granera													
41	Sant Quirze Safaja													
	TOTAL MENSUAL 2020	154.976	139.800	106.340	87.840	107.610	131.351	158.280	100.841	149.520	142.480	125.420	155.280	1.559.738
	TOTAL MENSUAL 2019	103.820	90.610	106.300	100.890	133.260	111.540	138.406	99.960	130.040	138.815	129.980	138.300	1.421.921
	Increment/Decrement	49,3%	54,3%	0,0%	-12,9%	-19,2%	17,8%	14,4%	0,9%	15,0%	2,6%	-3,5%	12,3%	9,7%

Paper i Cartró. Porta a porta, Mercat i Papereres. 2020-2019



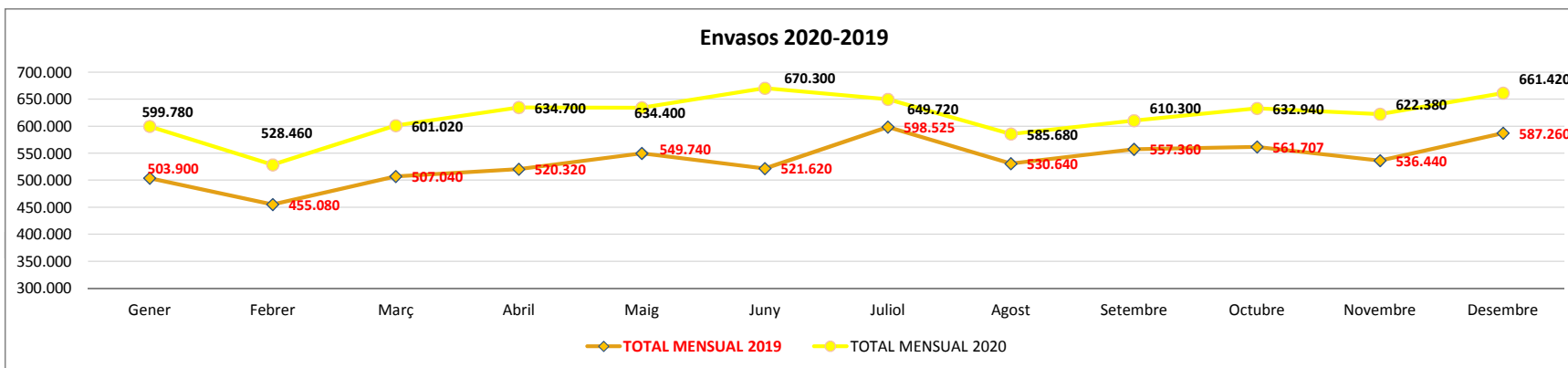
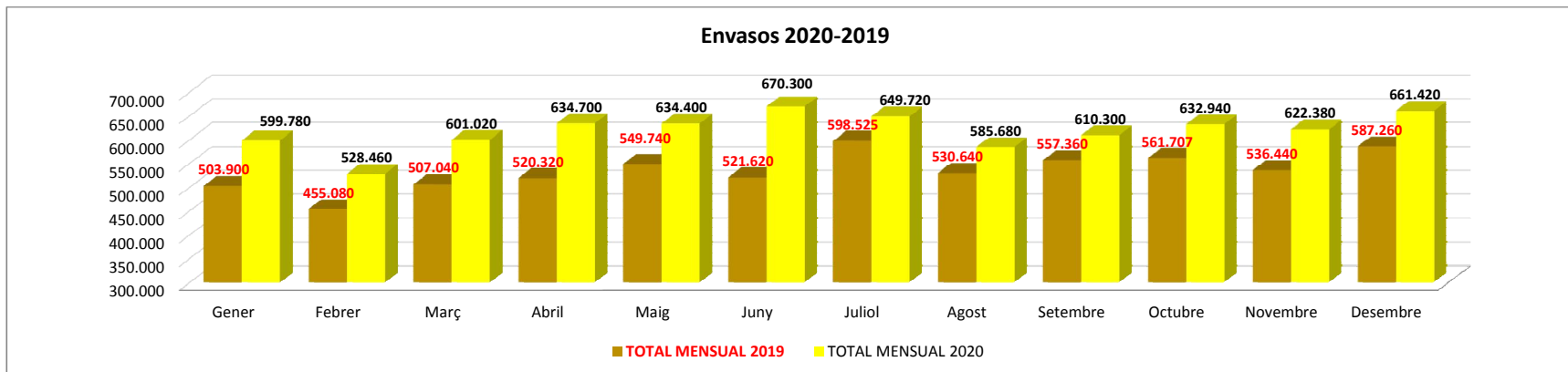
Paper i Cartró. Porta a porta, Mercat i Papereres. 2020-2019



ENVASOS - 2020

Àrees d'aportació i recollida Porta a porta d'Envasos

Núm.	Població	Gener	Febrer	Març	Abril	Maig	Juny	Juliol	Agost	Setembre	Octubre	Novembre	Desembre	TOTAL
1	Ametlla del Vallès, L'	11.666	11.253	13.893	15.761	14.156	16.333	14.594	15.502	14.364	14.691	14.974	16.157	173.344
2	Bigues i Riells	12.809	10.866	14.476	14.240	14.282	17.328	15.167	16.504	13.516	12.813	13.773	13.679	169.453
3	Caldes de Montbui	44.323	37.399	44.579	49.792	50.146	52.921	51.665	43.304	43.619	44.883	46.892	44.235	553.758
4	Campins	1.249	1.548	1.177	1.549	1.195	1.250	1.577	2.094	1.878	1.452	1.071	1.819	17.859
5	Canovelles	16.962	13.963	16.796	18.915	16.680	18.434	19.224	13.600	17.740	18.240	15.780	19.180	205.512
6	Cardedeu	28.687	26.948	31.413	30.301	34.924	34.124	33.601	31.228	30.834	32.187	33.529	32.947	380.725
8	Fogars de Montclús	2.264	2.505	1.770	2.588	1.891	2.505	4.222	3.781	3.354	2.345	1.786	2.760	31.769
9	Franqueses del Vallès, Les													
10	Garriga, La	27.397	23.694	27.066	31.030	27.408	29.292	29.454	24.942	27.171	27.148	29.359	26.151	330.112
11	Granollers	95.363	84.866	91.101	92.154	95.879	95.340	91.556	83.442	89.703	100.109	94.692	100.571	1.114.775
12	Gualba	2.804	3.586	3.938	3.544	2.968	4.888	3.731	3.425	4.202	3.463	2.789	3.944	43.280
13	Llagosta, La	16.757	15.613	16.040	18.700	16.940	17.620	17.059	14.754	16.974	17.808	16.442	21.395	206.103
14	Lliçà d'Amunt													
15	Lliçà de Vall	29.932	24.717	23.803	34.055	29.677	28.304	34.066	22.600	26.091	33.298	27.303	31.675	345.521
16	Llinars del Vallès													
17	Martorelles	21.761	19.601	20.656	22.898	24.678	23.928	20.794	21.432	20.686	21.634	23.731	22.060	263.858
18	Mollet del Vallès	84.995	73.484	83.321	87.357	87.624	91.935	85.689	79.546	85.206	87.573	90.995	98.069	1.035.795
19	Montmeló	15.830	12.426	14.658	13.213	14.159	15.234	13.771	11.003	13.526	13.825	12.826	15.855	166.327
20	Montornès													
21	Montseny	732	1.000	928	1.540	1.023	1.311	2.547	2.208	1.630	1.133	986	1.267	16.304
22	Parets del Vallès	26.873	22.164	25.098	28.225	27.493	30.984	27.695	24.977	25.129	26.896	28.578	26.799	320.910
23	Roca del Vallès, La	12.641	10.877	15.533	17.145	14.319	15.125	13.943	13.188	11.811	14.437	13.827	16.400	169.245
24	Sant Antoni de Vilamajor	14.816	14.460	15.144	16.475	18.280	17.367	16.862	19.463	16.773	17.075	15.307	16.852	198.874
25	Sant Celoni	32.471	26.233	31.308	32.328	30.746	34.623	31.390	25.838	34.959	31.918	29.133	35.242	376.190
26	Sant Esteve de Palautordera	7.260	6.560	7.840	7.060	8.540	9.040	9.280	8.500	7.700	7.960	8.200	7.620	95.560
27	Sant Feliu de Codines													
28	Sant Fost de Campsentelles	12.792	12.810	15.917	16.093	14.982	17.747	15.602	14.882	13.145	14.939	15.059	16.054	180.021
29	Sant Pere de Vilamajor	136	161	128	183	271	255	494	398	378	312	238	354	3.307
30	Santa Eulàlia de Ronçana	22.880	19.920	24.460	23.860	27.860	27.640	27.200	25.260	24.380	24.800	25.800	21.460	295.520
31	Santa Maria de Martorelles	3.027	4.938	3.378	3.240	4.027	4.619	3.075	3.409	3.193	3.222	3.318	3.759	43.205
32	Santa Maria de Palautordera	17.510	13.446	18.452	17.419	17.916	19.877	21.133	19.787	19.396	17.414	16.529	20.293	219.172
33	Tagamanent							440						440
34	Vallgorguina	5.274	6.072	6.926	6.437	5.492	7.161	8.415	5.694	6.678	5.896	5.159	8.030	77.234
35	Vallromanes	5.780	4.763	6.604	6.751	6.972	7.296	6.053	6.141	6.282	6.466	7.674	8.507	79.290
36	Vilalba Sasserra	1.144	1.246	1.692	1.443	2.086	2.060	1.671	1.442	1.879	1.566	1.336	1.743	19.308
37	Vilanova del Vallès	10.166	9.784	11.108	9.478	9.221	10.087	11.812	11.693	12.752	11.610	11.708	11.120	130.539
38	Castellcir	2.521	2.028	1.541	2.548	1.582	2.248	3.070	2.770	3.551	2.726	1.983	3.734	30.302
39	Castellterçol	8.319	7.085	8.694	7.867	8.935	9.654	9.749	9.478	8.309	9.565	9.323	8.266	105.243
40	Granera	308	250	303	284	320	196	526	423	423	290	154	445	3.921
41	Sant Quirze Safaja													
	TOTAL	597.450	526.267	599.738	634.470	632.674	666.725	647.125	582.708	607.232	629.694	620.254	658.440	7.402.776
	Deixalleries	2.330	2.193	1.282	230	1.726	3.575	2.595	2.972	3.068	3.246	2.126	2.980	28.324
	TOTAL MENSUAL 2020	599.780	528.460	601.020	634.700	634.400	670.300	649.720	585.680	610.300	632.940	622.380	661.420	7.431.100
	TOTAL MENSUAL 2019	503.900	455.080	507.040	520.320	549.740	521.620	598.525	530.640	557.360	561.707	536.440	587.260	6.429.632
	Increment/Decrement	19,0%	16,1%	18,5%	22,0%	15,4%	28,5%	8,6%	10,4%	9,5%	12,7%	16,0%	12,6%	15,6%

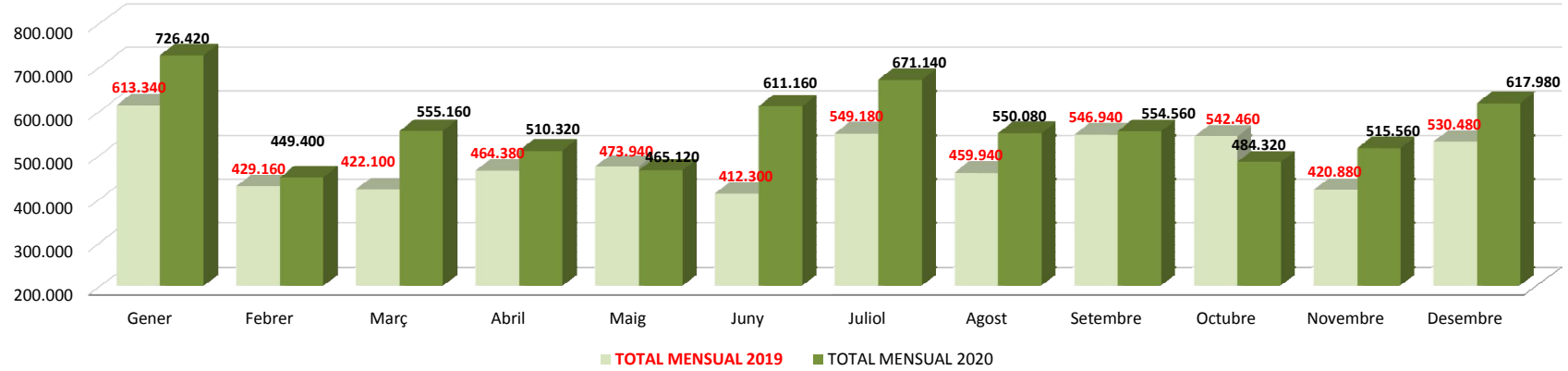


VIDRE - 2020

Àrees d'aportació i recollida Porta a porta de Vidre

Núm.	Població	Gener	Febrer	Març	Abril	Maig	Juny	Juliol	Agost	Setembre	Octubre	Novembre	Desembre	TOTAL
1	Ametlla del Vallès, L'	23.260	13.488	14.302	15.008	23.470	16.630	21.155	14.044	13.446	17.390	17.291	22.320	211.803
2	Bigues i Riells	29.488	11.597	10.784	13.219	21.080	14.895	19.698	13.368	15.867	17.945	15.808	22.847	206.598
3	Caldes de Montbui	43.083	24.644	32.106	30.879	35.978	34.482	38.244	43.003	32.903	33.382	32.653	32.015	413.371
4	Campins	3.535	2.588	1.292		1.959	1.817	3.096	2.276	2.340	1.873	1.161	1.115	23.053
5	Canovelles	22.394	11.788	10.405	11.448	12.435	24.389		25.314	26.041	16.182	7.099	16.600	184.095
6	Cardedeu	46.457	24.689	28.400	36.599	18.862	41.637	45.681	27.630	42.623	23.871	49.679	25.063	411.189
8	Fogars de Montclús	6.172	4.564	1.938		2.830	3.633	6.731	3.983	4.420	3.906		2.370	40.548
9	Franqueses del Vallès, Les													
10	Garriga, La	31.776	24.825	42.774	24.809	28.805	17.091	53.244	20.648	31.750	23.442	16.207	26.286	341.656
11	Granollers	114.739	79.748	106.307	69.165	50.999	112.897	118.379	75.600	85.148	93.881	78.549	98.407	1.083.818
12	Gualba	6.703	3.746	4.390	4.062	4.480	5.767	4.281	7.581	4.168	4.486	3.469	3.783	56.916
13	Llagosta, La	24.711	2.547	12.457	19.282	10.769	8.423	16.238	11.583	12.015	11.897	10.345	14.014	154.281
14	Lliçà d'Amunt													
15	Lliçà de Vall	15.313	15.198	19.026	14.079	15.359	17.497		40.384	13.000	2.613	18.793	23.369	194.631
16	Llinars del Vallès													
17	Martorelles	15.147	9.923	13.687	11.203	480	15.567	12.434	11.998	9.385	12.565	9.629	10.584	132.602
18	Mollet del Vallès	93.399	62.049	73.760	57.611	71.506	89.152	77.473	65.975	72.363	46.405	70.127	96.207	876.026
19	Montmeló	18.620	12.543	11.184	17.597	11.320	12.668	10.120	9.837	15.148	10.570	10.639	12.322	152.568
20	Montornès													
21	Montseny	1.493	1.880	1.454		1.742	3.740	818	3.637	2.080	2.082	4.800	836	24.562
22	Parets del Vallès	28.589	21.636	16.186	28.281	19.435	31.113	21.135	16.525	28.229	15.696	23.987	12.597	263.409
23	Roca del Vallès, La	17.202	10.861	20.341	11.700	11.548	8.613	14.617	14.159	17.849	12.894	16.230	17.513	173.525
24	Sant Antoni de Vilamajor	8.389	5.099	8.077	9.340	17.698	11.502	13.740	9.952	12.074	8.976	8.572	16.987	130.405
25	Sant Celoni	43.749	23.242	36.914	34.931	18.472	30.971	51.780	32.833	14.297	26.832	33.676	38.471	386.166
26	Sant Esteve de Palautordera	6.260	7.220	5.860	6.020	5.920	6.840	7.220	11.420	5.800	5.720	5.420	4.520	78.220
27	Sant Feliu de Codines													
28	Sant Fost de Campsentelles	24.503	10.899	9.047	13.880	12.498	10.278	31.880	10.001	12.275	10.601	11.224	16.043	173.128
29	Sant Pere de Vilamajor		227	162							992	258	279	1.918
30	Santa Eulàlia de Ronçana	21.540	13.560	14.660	21.800	18.080	19.020	23.400	17.460	16.500	18.560	14.660	20.500	219.740
31	Santa Maria de Martorelles	4.939	1.700	1.406	1.844	2.125	5.557	2.330	2.677	2.265	2.160	2.063	3.688	32.755
32	Santa Maria de Palautordera	20.710	18.344	26.255	20.705	8.820	25.237	33.480	15.507	22.350	22.014	16.165	28.328	257.917
33	Tagamanent	1.363		2.063			1.231	2.690		1.195		1.101		9.642
34	Vallgorguina	8.389	2.936	6.296	5.584	7.649	7.612	1.779	7.571	6.278	5.601	5.211	5.887	70.793
35	Vallromanes	10.918	6.750	7.415	8.410	7.840	6.947	8.408	6.778	6.865	8.329	6.130	12.754	97.543
36	Vilalba Sasserra	2.341	1.024	1.924	1.942	2.611	2.548	2.706	2.136	2.022	1.659	1.520	1.481	23.916
37	Vilanova del Vallès	13.326	8.073	8.540	10.485	11.548	10.063	12.326	8.744	8.555	9.378	9.344	12.423	122.806
38	Castellcir	2.463	2.024	1.562	3.387	3.050	1.995	3.141	2.241	2.788	2.520	3.683	3.629	32.482
39	Castellterçol	3.694	4.335	1.875	5.935	3.050	6.021	6.036	6.295	5.298	4.787	6.361	8.764	62.450
40	Granera	493	675	156	753	554	249	972	1.516	929	840	567	1.169	8.873
41	Sant Quirze Safaja													
	TOTAL	715.158	444.420	553.003	509.959	462.971	606.082	665.232	542.675	548.264	480.048	512.421	613.171	6.653.405
	Deixalleries	11.262	4.980	2.157	361	2.149	5.078	5.908	7.405	6.296	4.272	3.139	4.809	57.815
	TOTAL MENSUAL 2020	726.420	449.400	555.160	510.320	465.120	611.160	671.140	550.080	554.560	484.320	515.560	617.980	6.711.220
	TOTAL MENSUAL 2019	613.340	429.160	422.100	464.380	473.940	412.300	549.180	459.940	546.940	542.460	420.880	530.480	5.865.100
	Increment/Decrement	16,6%	3,6%	31,0%	9,8%	-2,3%	47,0%	21,1%	18,0%	0,2%	-11,5%	21,7%	15,6%	13,4%

Vidre 2020-2019



Vidre 2020-2019

